






# REGIONALPLAN WESTSACHSEN 2008

## Wasserschutzgebiete



Maßstab 1 : 300 000

-  Trinkwasserschutzgebiet Zone I und II
-  Trinkwasserschutzgebiet Zone III A
-  Trinkwasserschutzgebiet Zone III B

### Wasserschutzgebiete (mit amtl. Bezeichnung lt. Wasserbuch)

- |  |  |
|--|--|
| 1 Spröda (T-5491521)                     | 38 Dammühlenteich (T-5491585)            |
| 2 Prellheide (T-5491526)                 | 39 Wurzen I (T-5491576)                  |
| 3 Bad Düben I (T-5491523)                | 40 Wurzen II (T-5491575)                 |
| 4 Bad Düben II (T-5491524)               | 41 Wurzen III (T-5491574)                |
| 5 Kossa (T-5491522)                      | 42 Kühren (T-5491577)                    |
| 6 Wedelwitz (T-5491525)                  | 44 Mutzschen-Truthahn GmbH (T-5371562)   |
| 7 Polkenberg Heilige Quelle (T- 5421533) | 45 Göttwitz (T-5371563)                  |
| 8 Paudritzsch (T-5421532)                | 46 Podelwitz-West (T-5421608)            |
| 9 Clennen (T-5421535)                    | 47 Podelwitz-Ost (T-5421608)             |
| 10 Waldheim (T-5421538)                  | 48 Zschadraß (T-5411567)                 |
| 11 Töpelwinkel (T-5421529)               | 49 Quellfassung Tiergarten (T-5411578)   |
| 12 Ziegna (T-5421530)                    | 50 Quellfassung Koltzschen (T-5411579)   |
| 13 Jahna-Aue (T-5371536)                 | 52 Nimbschen-Höfgen (T-5491560)          |
| 14 Möbertitz/Zschaitz (T-5371531)        | 53 Kaditzsch-Bungalowgem. (T-5491566)    |
| 15 Gärtitz (T-5421527)                   | 54 Grimma I (T-5661559)                  |
| 16 Klitzschbach (T-5421528)              | 55 Belgershain (T-5661558)               |
| 17 Simselwitz (T-5371542)                | 56 Naunhof I und II (T-5661557)          |
| 18 Roßwein-Wolfstal (T-5421541)          | 57 Beucha (T-5661572)                    |
| 19 Adamsstollen (T-5421540)              | 58 Brandis (T-5661573)                   |
| 20 Kitzscher (T-5661543)                 | 59 Mockritz-Elsnig (T-5371586)           |
| 21 Kesselshain (T-5661544)               | 60 Torgau-Ost (T-5371587)                |
| 22 Tiefbrunnen Borna (T-5661545)         | 61 Mehderitzsch (T-5371588)              |
| 23 Tiefbrunnen Zedtlitz (T-5661546)      | 62 Quellfassung Mehderitzsch (T-5371589) |
| 24 Flößberg (T-5661547)                  | 63 Mahitzschen (T-5371591)               |
| 25 ESA I (T-5661548)                     | 64 Schildau (T-5371590)                  |
| 26 ESA II (T-5661549)                    | 65 Schmannewitz (T-5371584)              |
| 27 Elbisbach (T-5661550)                 | 66 Dahlen (T-5371581)                    |
| 28 WW Prießnitz (T-5661551)              | 67 Malkwitz (T-5371580)                  |
| 29 Nenkersdorf (T-5661556)               | 68 Oschatz (T-5371582)                   |
| 30 Walditz (T-5661552)                   | 69 Mügeln (T-5371583)                    |
| 31 Rathendorf (T-5661553)                | 70 Frohburg (T-5661555)                  |
| 32 Dölitzsch (T-5411554)                 | 71 Hartha (T-5421537)                    |
| 33 Breitenborn-Wittgendorf (T-5411215)   | 72 Geringswalde (T-5411211)              |
| 34 Canitz/Thallwitz (T-5491568)          | 73 Beicha (T-5371539)                    |
| 36 Hohburg (T-5491569)                   |  |

Quellen: Regierungspräsidium Leipzig, Umweltfachbereich,  
Landesamt für Umwelt und Geologie,  
Landratsamt Muldentalkreis  
Stand: Jan. 2008

-  Gemeindegrenze
-  Regions-/Landesgrenze

Gebietsstand: 01.04.2008

